

● 规划概况

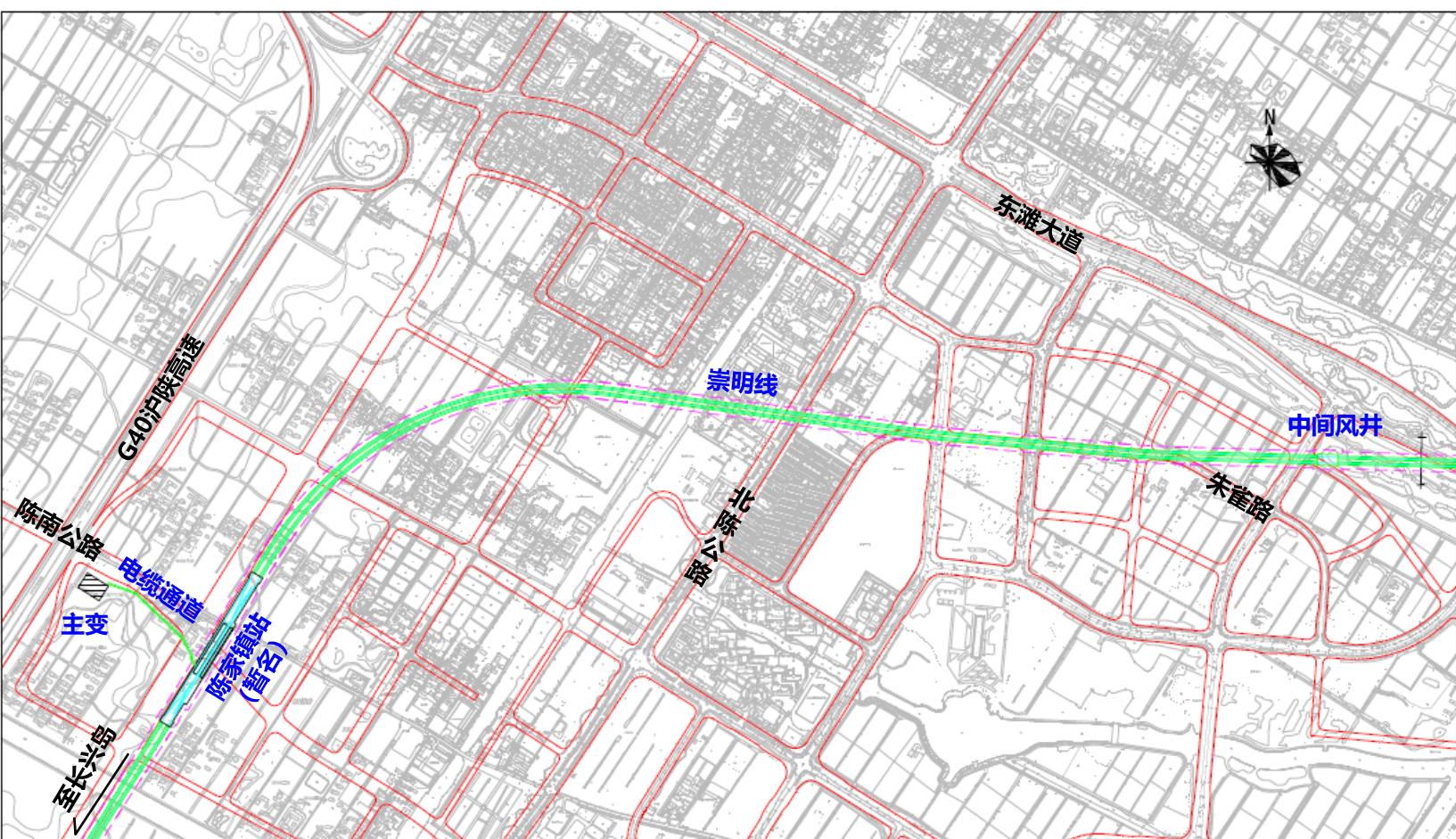
- 规划轨道交通崇明线是一条快速联系崇明区和上海中心城的市域线，途经浦东新区和崇明区2个行政区，自南向北经过的主要区域有金桥、曹路、长兴岛和崇明岛陈家镇等。
- 根据工程设计方案深化和线路功能提升要求，拟对崇明线崇明岛段选线专项规划方案进行调整。为确保规划实施条件，开展本次规划公示工作。

● 调整内容

- **区间线路调整**：根据工程设计方案深化，拟将陈家镇站北侧区间线路局部调整。结合区间线路方案变化同步对陈家镇站局部调整。
- **敷设方式调整**：为保障工程实施条件并减少对周边生态影响，拟将裕鸿路-陈家镇车辆基地区间线路和裕安站敷设方式由高架调整为地下。结合敷设方式变化同步对该段区间线路及裕安站局部调整。
- **车辆基地调整**：为保障工程实施条件，拟对陈家镇车辆基地边界局部调整，按规划设计标准控制用地规模。
- **附属设施调整**：根据工程设计方案深化，拟将原规划陈家镇主变调整至G40沪陕高速以东、陈南公路以南；结合陈家镇站北侧区间线路调整，拟将陈家镇站-东滩站区间内的中间风井减少至1座。
- **规划要素调整**：根据工程设计方案深化，拟将浦东规划南河河道蓝线局部调整，以及对本次调整涉及的规划控制线等要素进行同步调整。



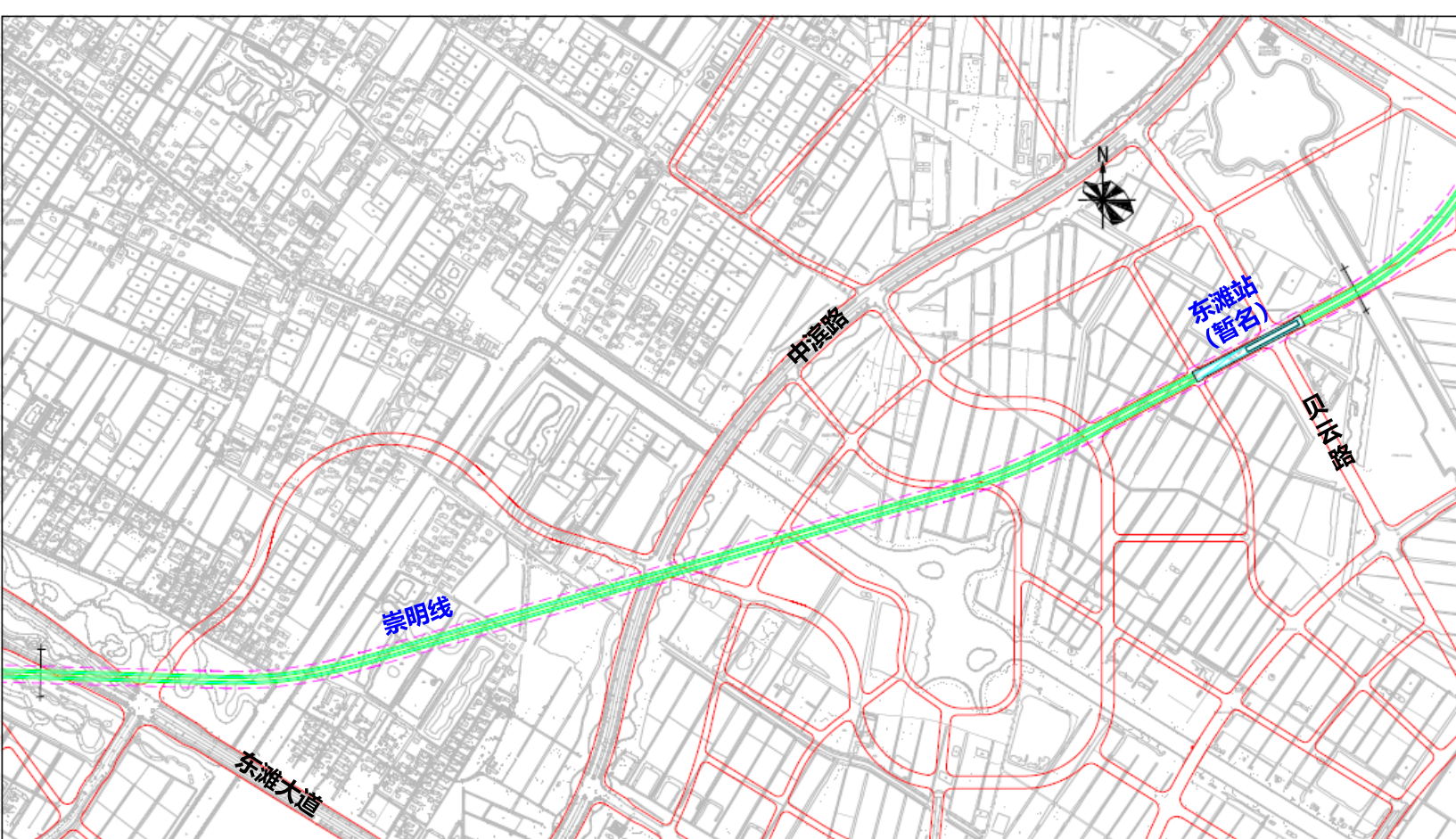
崇明线崇明岛段线路走向示意图



- 轨道交通车站及线路
- 道路规划红线
- 轨道交通控制线



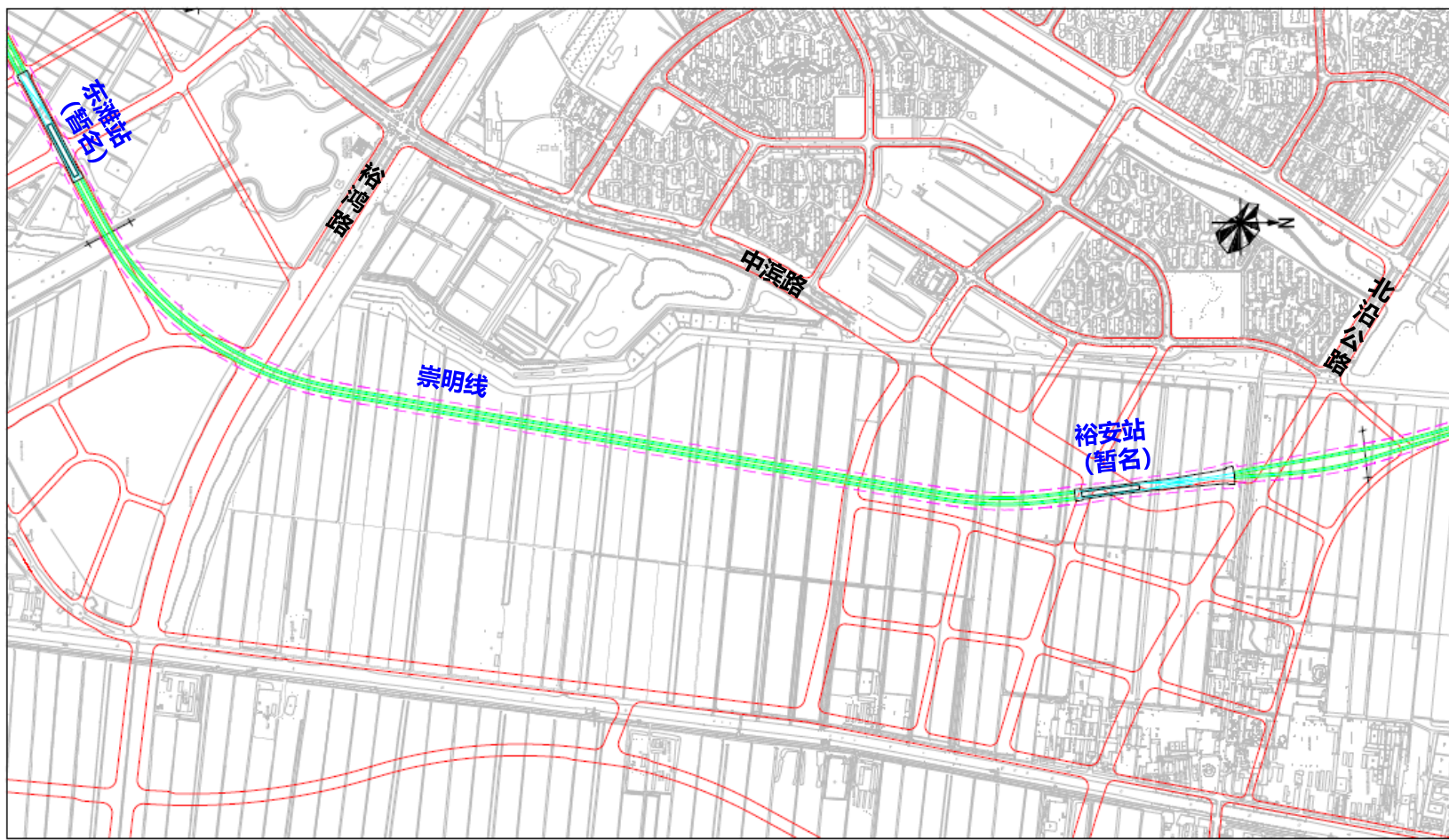
规划方案平面图
图1



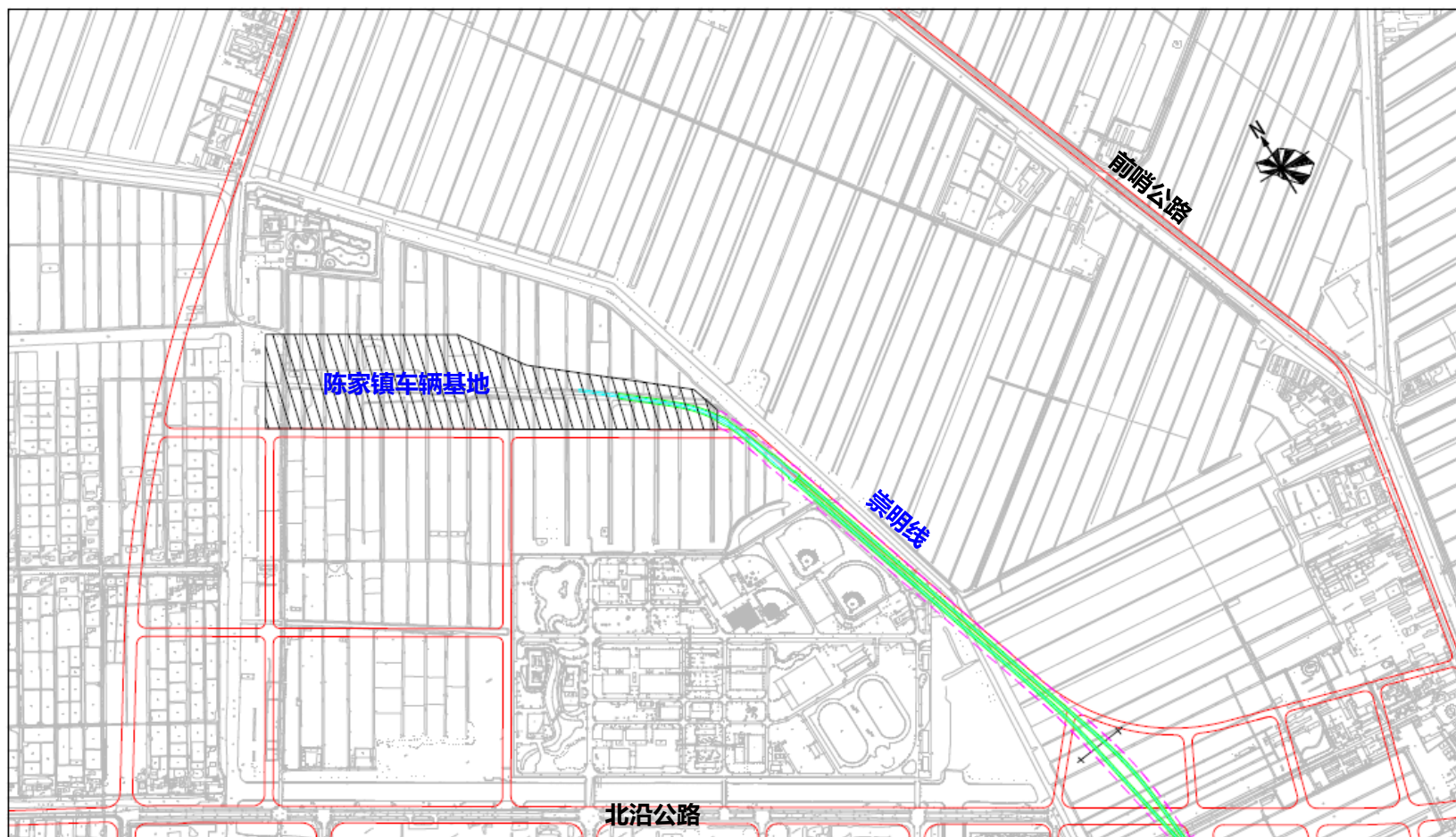
- 轨道交通车站及线路
- 道路规划红线
- 轨道交通控制线



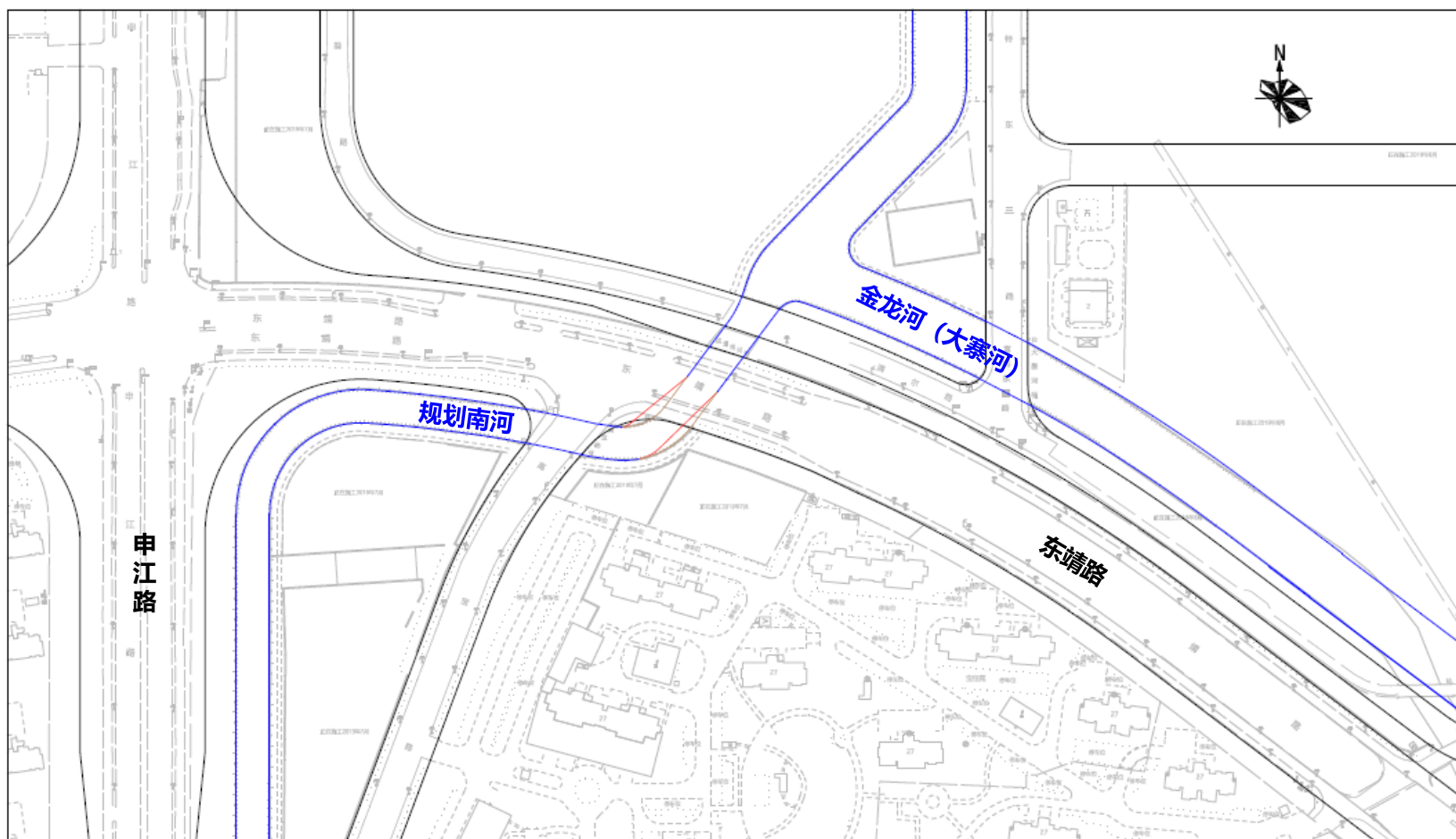
规划方案平面图
图2







规划方案平面图
图3



规划方案平面图
图4



-  保留河道蓝线
-  新增河道蓝线
-  取消河道蓝线
-  道路规划红线

0 40 80 120 160 200m

河道蓝线方案平面图

● 联系方式

- 按照有关规定，现将规划方案（草案）予以公示，征询公众意见。若对方案有意见或建议，请在公示期内通过电话或电子邮件方式进行反馈。
- 公示时间：2023年2月3日-2023年3月5日
- 联系电话：021-34618951(工作日9:00-11:30、13:30-17:00)
- 电子信箱：shmetrocmx@shmetro.com