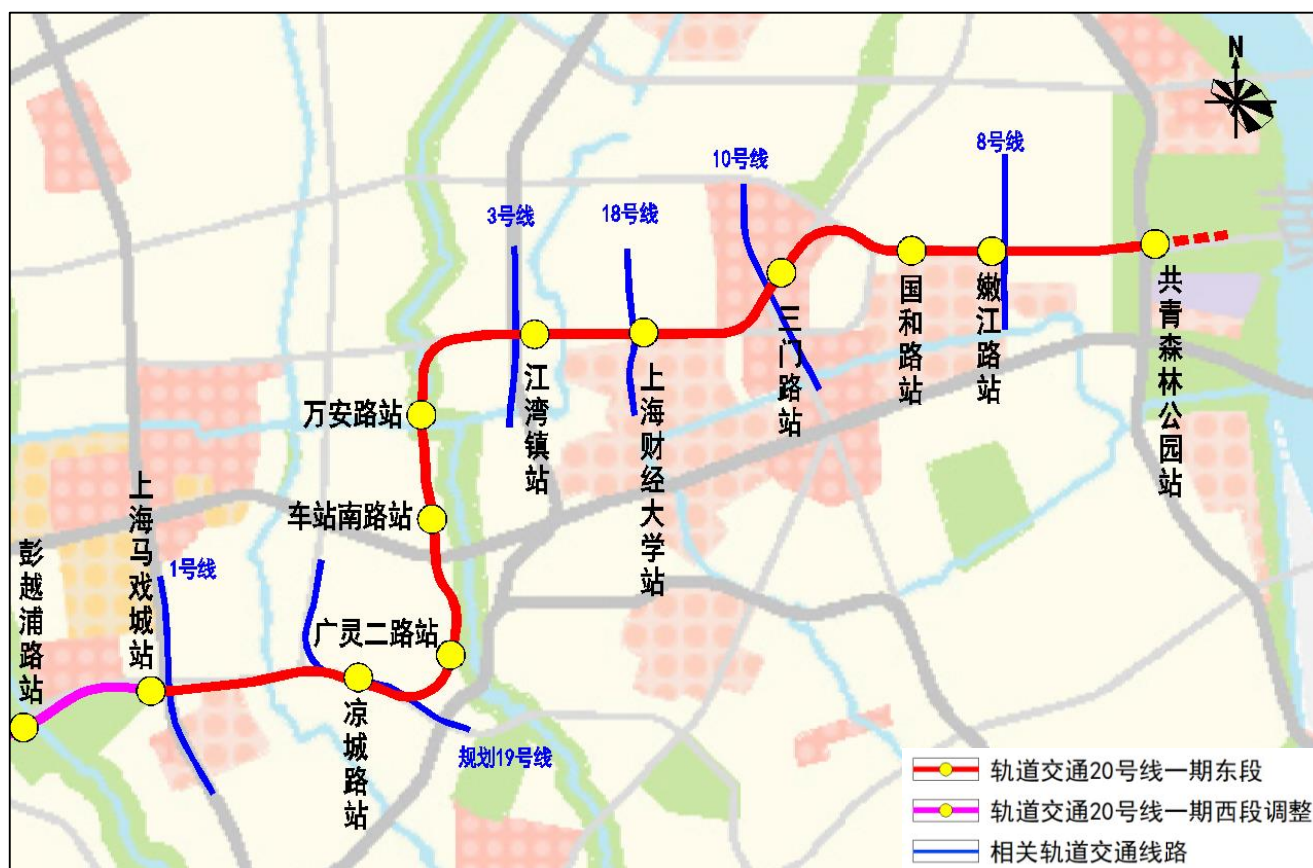


● 规划概况

- 规划轨道交通20号线一期工程是上海市轨道交通线网中的市区线，线路途经普陀区、静安区、虹口区和杨浦区，自西向东经过的主要区域有真如副中心、大宁地区、凉城地区、江湾-五角场副中心等，与轨道交通线网中多条线路换乘。
- 结合一期工程东段方案深化，开展本次20号线一期工程东段（上海马戏城站（不含）-共青森林公园站）选线专项规划。并根据工程设计方案深化，同步对一期工程西段的彭越浦路站至上海马戏城站选线规划方案进行调整。



规划方案示意图

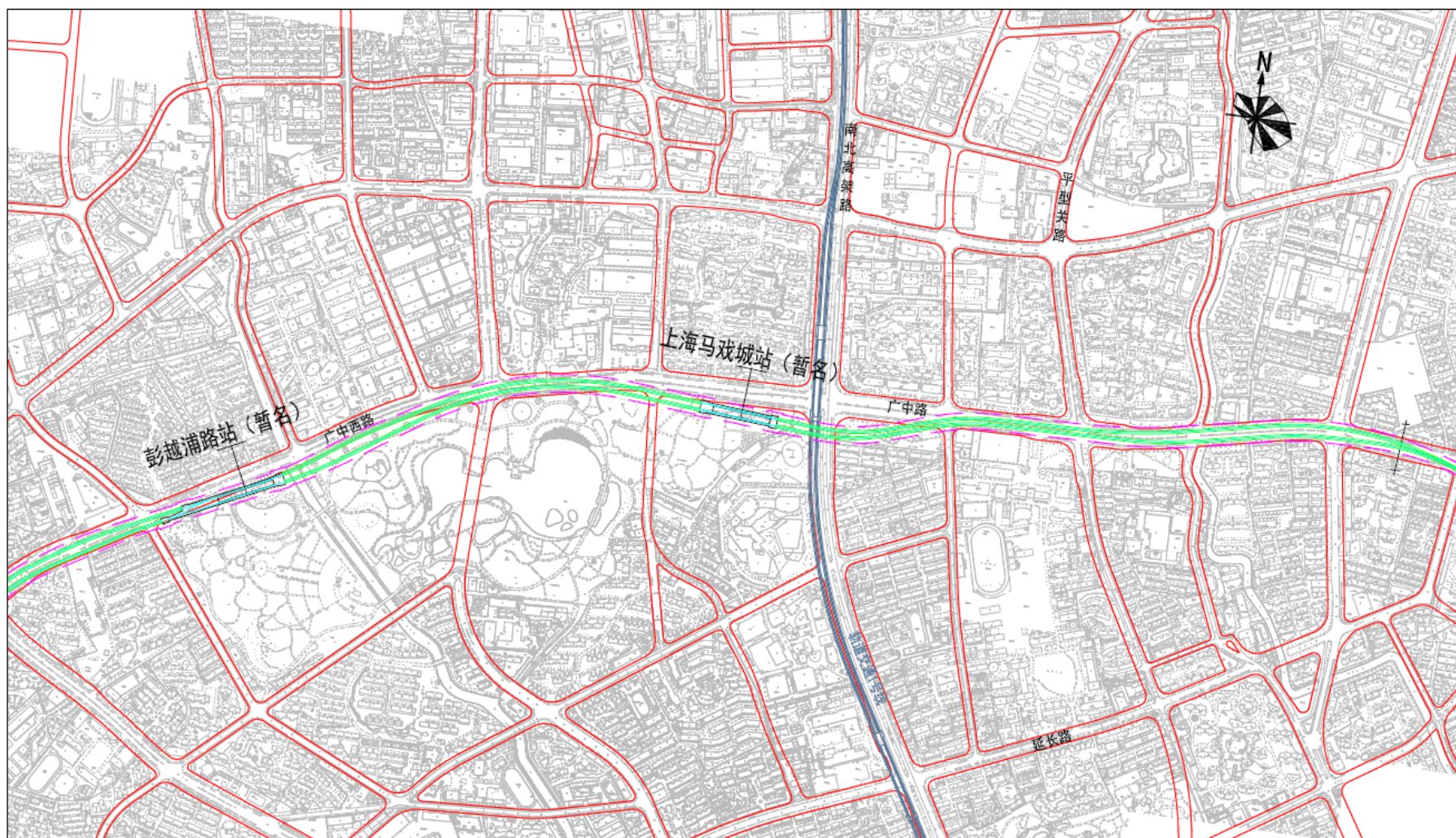
● 一期工程东段

- **线路走向：**轨道交通20号线一期工程东段线路总长约13.1公里。线路起于上海马戏城站，至共青森林公园站，主要沿广中路—广灵一路—水电路—场中路—政立路—闸殷路—嫩江路走行。设置10座车站，分别为凉城路站、广灵二路站、车站南路站、万安路站、江湾镇站、上海财经大学站、三门路站、国和路站、嫩江路站、共青森林公园站（以上站名均为暂命名）。线路按照地下敷设方式进行规划控制。

- **主变电所：**设置一处主变电所（110kV），位于嫩江路、军工路交叉口西北角。

● 一期工程西段调整

- **车站站位调整：**为了降低对大宁公园绿化的影响，优化上海马戏城站站位方案。
- **区间线路线形调整：**结合上海马戏城站站位优化，同步对彭越浦路站-上海马戏城站区间线路线形进行调整，调整总长度约1.5km。

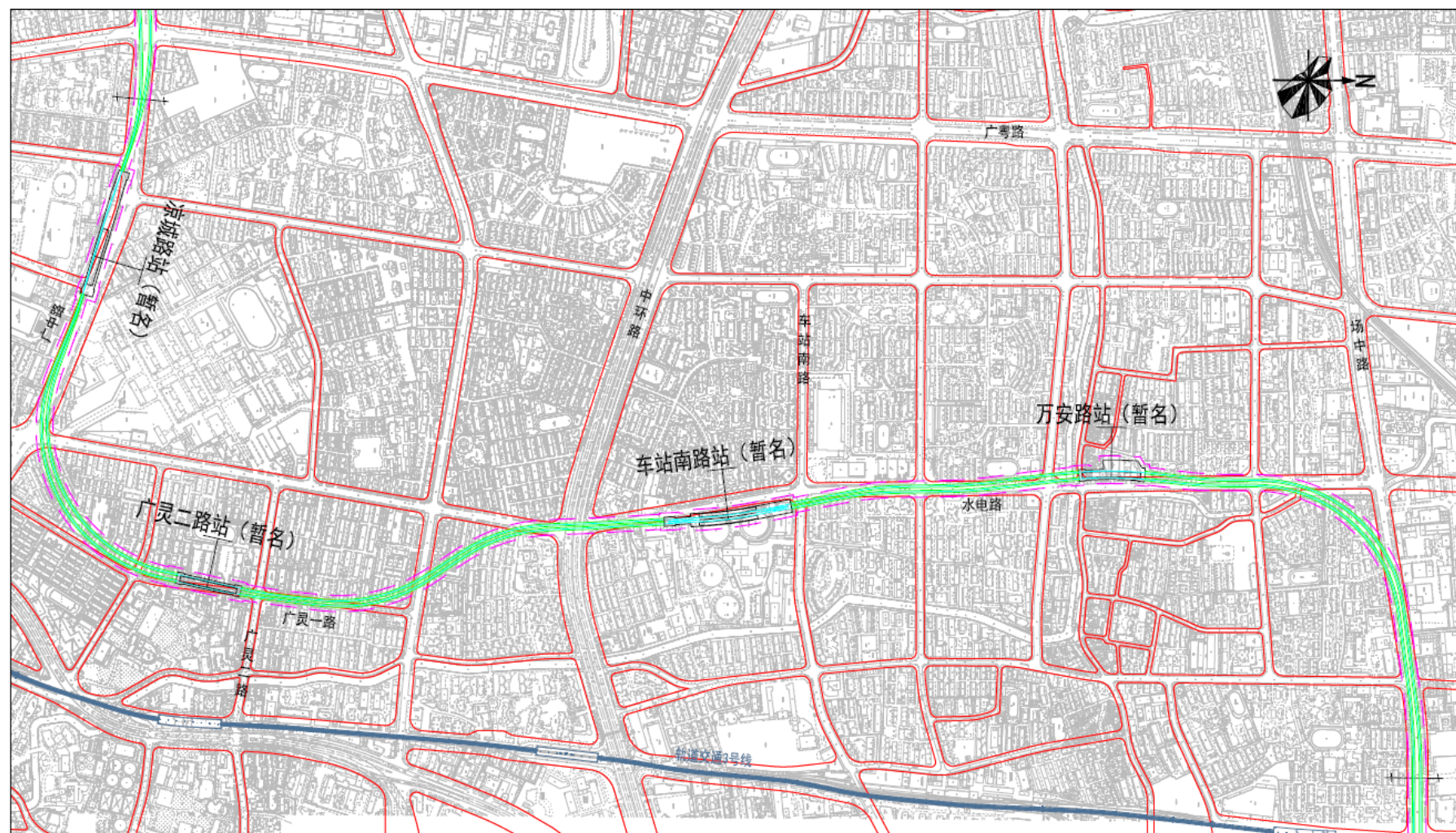


- 轨道交通线路及车站
- 轨道交通规划控制线
- 规划道路红线
- 相关轨道交通线路

0 200 400 600 800 1000m

规划方案平面图

图1



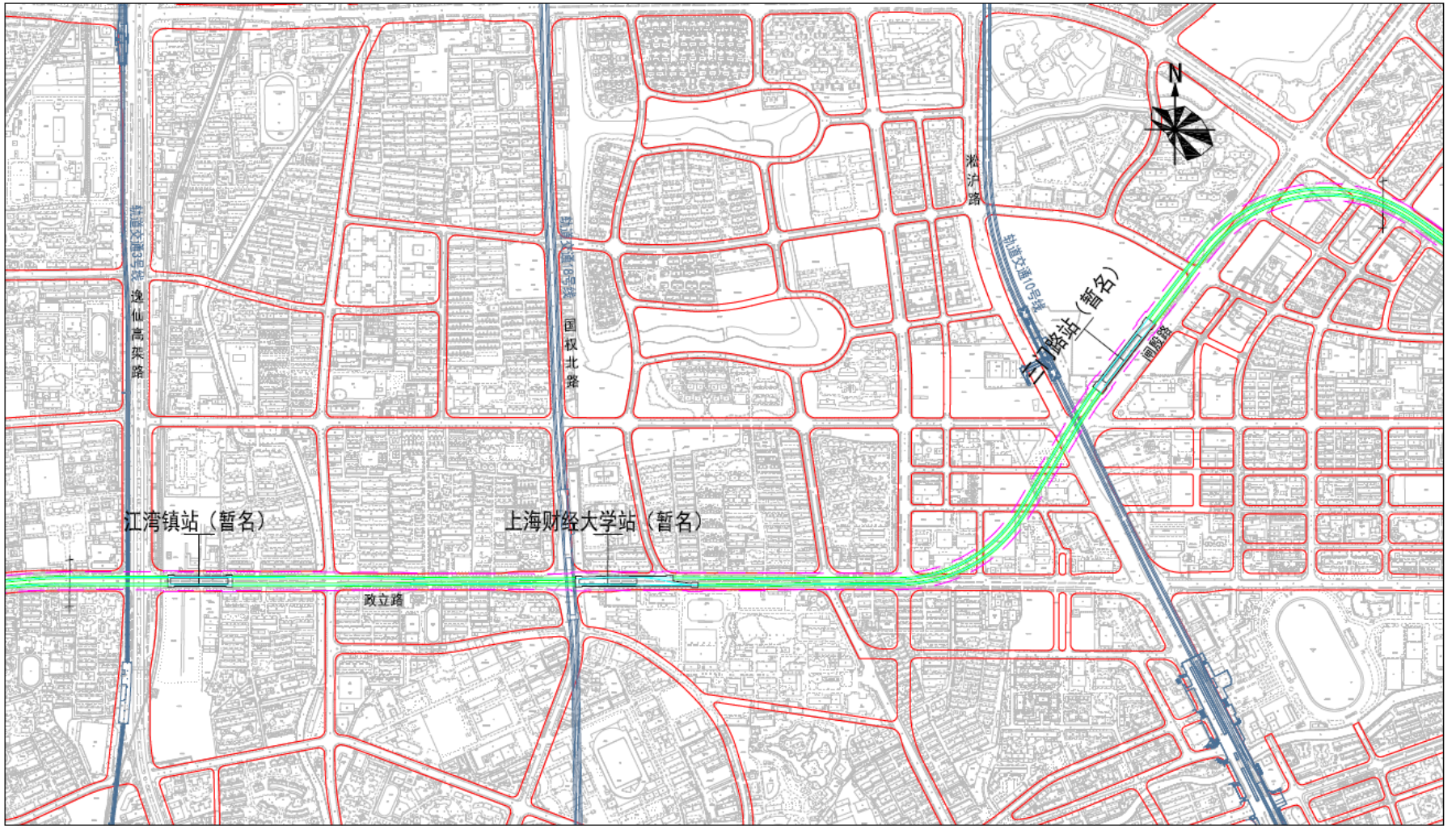
- 轨道交通线路及车站
- 轨道交通规划控制线
- 规划道路红线
- 相关轨道交通线路

0 200 400 600 800 1000m

规划方案平面图

图2

上海市轨道交通20号线一期工程东段（上海马戏城站（不含）-共青森林公园站）选线专项规划及一期工程西段专项规划局部调整（草案公示）

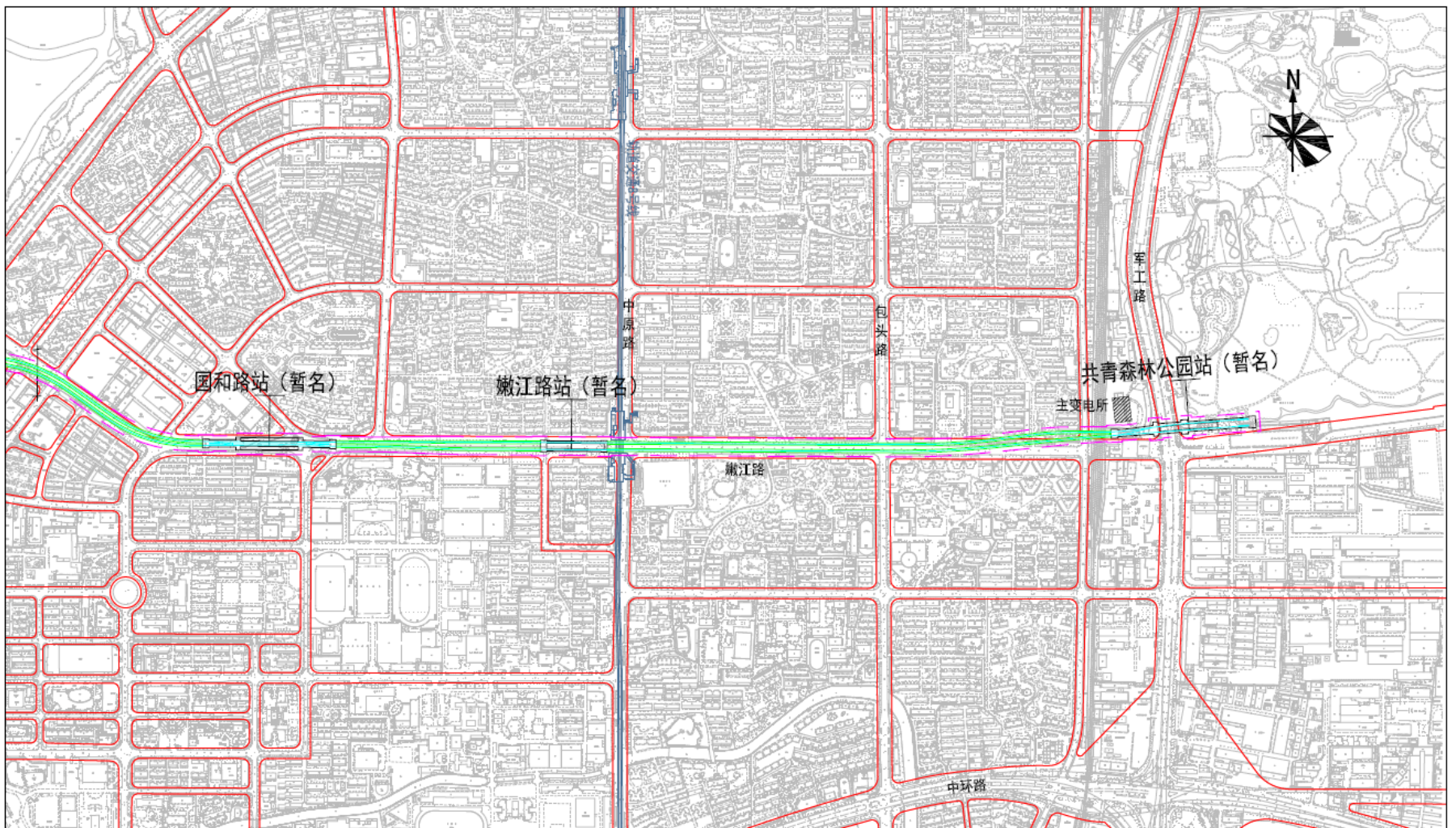


- 轨道交通线路及车站
- 轨道交通规划控制线
- 规划道路红线
- 相关轨道交通线路

0 200 400 600 800 1000m

规划方案平面图

图3



- 轨道交通线路及车站
- 轨道交通规划控制线
- 规划道路红线
- 相关轨道交通线路

0 200 400 600 800 1000m

规划方案平面图

图4

● 联系方式

- 按照有关规定，现将规划方案（草案）予以公示，征询公众意见。若对方案有意见或建议，请在公示期内通过电话或电子邮件方式进行反馈。
- 公示时间：2023年6月6日—2023年7月5日
- 联系电话：021-65434004-8031（工作日 9：00-11：30、13：30-17：00）
- 电子信箱：shmetro20@shmetro.com